



PROGRAMMA INTEGRATO SPERIMENTALE

Qualità ambientale nel sistema turistico

Oristano 27 maggio 2008

Presentazione dei risultati

COSA SONO I PROGETTI INTEGRATI SPERIMENTALI?

Nascono con l'obiettivo di affrontare tematiche comuni a più imprese per la soluzione di nodi critici di singole filiere produttive o criticità di comparto.

Il risultato atteso consiste nell'adozione di soluzioni innovative di processo, di prodotto, su un gruppo di imprese pilota appartenenti a un distretto produttivo o a una medesima filiera produttiva.

Il perseguimento di tale obiettivo implica lo sviluppo di una metodologia che preveda l'uso combinato di ricerca, sperimentazione e trasferimento tecnologico.

I programmi integrati sperimentali si articolano su due livelli d'intervento:

I. un'azione di tipo sperimentale volta allo studio di problematiche comuni a gruppi di imprese appartenenti alla medesima filiera produttiva. Le conoscenze derivanti dallo svolgimento di queste azioni sono a disposizione di tutte le imprese interessate.

II. prestazione di servizi alle singole imprese che partecipano al programma (imprese pilota) in relazione alle problematiche generali affrontate dallo studio sperimentale. L'erogazione dei servizi è accompagnata da fondamentali attività di animazione, formazione, tutoraggio.

IL PROGETTO

Il Comune di Dorgali è stato selezionato come area pilota per la realizzazione del programma. La scelta è stata effettuata tenendo conto delle seguenti variabili:

- **caratteristiche morfologiche ambientali del territorio**
- **presenza di insediamenti turistici**
- **presenza di flussi turistici tutto l'anno (n. 22 hotel, n. 15 agriturismo, n. 1 campeggio)**
- **pressione antropica nel periodo estivo**

Attività realizzate

■ **Analisi del contesto territoriale e WEB GIS**

realizzazione di uno strumento promozionale e gestionale che descrive lo stato attuale dell'ambiente e di tutti gli impatti ambientali diretti ed indiretti connessi con le attività in esso presenti, con evidenziazione delle eventuali attività di tutela.

■ **Servizi alle imprese**

adesione di un gruppo di imprese al marchio europeo di qualità ecologica europea ECOLABEL per il servizio di ricettività turistica.

■ **Misure per la comunicazione**

DVD di tipo educativo e promozionale centrato sul processo di adesione all'Ecolabel delle aziende e sulle potenzialità di sviluppo ecoturistico del territorio



**SARDEGNA
RICERCHE**

Analisi del contesto territoriale e WEB GIS

L'azione consiste nel reperimento e nell'analisi del patrimonio informativo esistente sul sito prescelto (studi sperimentali, dati ambientali, ecc). Tali informazioni sono state organizzate e archiviate in un un Sistema Geografico Territoriale che consente la gestione dei dati ambientali e la loro restituzione cartografica. Il GIS è stato pubblicato su internet. L'obiettivo di questa attività è di rendere disponibili e fruibili per gli operatori economici le informazioni e risultati degli studi effettuati nel territorio.

Gli aspetti ambientali analizzati sono:

- Acque
- Ambiente marino e zone costiere.
- Suolo, sottosuolo e risorse forestali.
- Problematiche dei centri urbani.
- Rifiuti
- Natura e biodiversità

Centro di competenza

Università degli Studi di Sassari- Dipartimento di Botanica ed ecologia vegetale - Sezione di Pedologia- Sede di Nuoro



**SARDEGNA
RICERCHE**

Servizi alle imprese - ECOLABEL

Il sistema comunitario di assegnazione del marchio di qualità ecologica ECOLABEL, introdotto con il regolamento CEE n. 880/92, rappresenta uno strumento di politica ambientale inteso a promuovere la presenza sul mercato di prodotti e servizi ecocompatibili, potenzialmente in grado di ridurre gli impatti ambientali senza compromettere l'idoneità o la sicurezza dei prodotti o servizi.

I criteri sono definiti a livello europeo per gruppi di prodotto/servizio, attraverso la valutazione del ciclo di vita del prodotto/servizio, nel quale si rilevano gli impatti legati alla vita del prodotto, dall'estrazione delle materie prime e dai processi di lavorazione, alla distribuzione (incluso l'imballaggio) ed utilizzo, fino allo smaltimento dopo l'uso.



Servizi alle imprese - ECOLABEL

Il servizio prevede la verifica di conformità ai criteri ecologici e prestazionali messi a punto per i vari gruppi di prodotti e servizi, in modo tale da permettere l'ottenimento dell'etichetta ecologica Ecolabel solo da parte di quei prodotti o servizi che abbiano raggiunto l'eccellenza ambientale.

Aziende certificate

- *Agriturismo Bio Farm Cucchè*
- *Agriturismo Nuraghe Mannu*
- *Hotel L'Oasi*
- *Hotel Cala Luna (in itinere)*



**SARDEGNA
RICERCHE**

Misure per la comunicazione

DVD di tipo educativo e promozionale centrato sul processo di adesione all'Ecolabel delle aziende e sulle potenzialità di sviluppo ecoturistico del territorio.

Il DVD è articolato in tre differenti video:

- documentario, della durata di 20', dedicato agli aspetti ambientali e culturali del territorio e alle attività sportive e d'avventura ad esso legate;
- video tecnico di 15' sul processo di adesione all'ecolabel delle aziende aderenti al progetto;
- videoclip di 5' che condensa gli argomenti dei due video.

Centro di competenza

AGB Studio Video



Geo Dorgali

La duplice valenza del WebGIS:

dalla promozione di un turismo eco-
compatibile,
al supporto alla pianificazione ambientale
strategica



Geo Dorgali

Che cos'è Geo Dorgali?

- Un contenitore di informazioni sul territorio di Dorgali
- Un sistema informativo territoriale (GIS) realizzato completamente con prodotti Open Source
- Un supporto alla promozione di un turismo di qualità
- Un supporto alla pianificazione ambientale strategica
- Un sito Internet



Geo Dorgali

A chi serve Geo Dorgali?

- Utenti della rete interessati a questo territorio (turisti etc.)
- Operatori turistici locali ed imprese commerciali
- Amministrazioni pubbliche
- Residenti nel territorio



Interfaccia Web G.I.S.

Menù tematismi

Selettore di sfondo

Area della mappa

Comandi di navigazione

Funzioni speciali

The image shows a screenshot of the Geo Dorgali web GIS interface. The main map area displays a geographical map of the Dorgali region in Sardinia, Italy, with various roads and terrain features. The interface includes several key components:

- Menù tematismi (Thematic Menu):** Located on the left side, it lists various thematic layers such as "Punti", "Linee", "Poligoni", "Punti di interesse", "Linee di confine", "Punti di interesse", "Linee di confine", "Punti di interesse", "Linee di confine", "Punti di interesse", "Linee di confine".
- Selettore di sfondo (Background Selector):** Located at the top right, it allows users to select different background styles for the map.
- Area della mappa (Map Area):** The central map area, which is the primary focus of the interface.
- Comandi di navigazione (Navigation Commands):** Located on the left side, it includes buttons for "Home", "Zoom in", "Zoom out", "Reset", "Full screen", and "Print".
- Funzioni speciali (Special Functions):** Located on the right side, it includes buttons for "Imposta percorso" (Set route), "Calcola percorso" (Calculate route), and "Mostra percorso" (Show route).

The interface also features a search bar at the top left, a scale bar at the bottom left, and a copyright notice at the bottom center: "Copyright © 2007 Geo Dorgali - All Rights Reserved".

Geo Dorgali Turismo: Mappa

The image shows a screenshot of the 'Geo Dorgali Turismo' website. The main content is a map of the Dorgali area in Sardinia, Italy, with various points of interest marked. The map includes labels for 'Dorgali', 'Cala di Dorgali', and 'Cala di Moro'. A legend on the left side lists categories such as 'Monumenti principali', 'Servizi', 'Naturali', and 'Altre attività'. The top right corner features the website's name and a search bar. The bottom of the page contains copyright information and a reference number.

Geo Dorgali Turismo

© 2007 Geo Dorgali - All Rights Reserved

Fig. 14 - 000723400

Multi-scala

The screenshot displays the Geo Dorgali website interface, which is designed for multi-scale navigation. At the top, the site title "Geo Dorgali" is prominently displayed in a stylized font. Below the title, there are navigation tabs for "Mappa", "Galleria", "Info", and "Contatti". The main content area features a map of Dorgali, Sardinia, with several roads highlighted in yellow. The map includes a scale bar and a compass rose in the top left corner. On the left side, there is a vertical menu with various categories and sub-items, such as "Mappa", "Galleria", "Info", and "Contatti". On the right side, there are several buttons and a search bar, including "Cerca", "Cerca", "Cerca", and "Cerca". The bottom of the page contains a copyright notice: "Copyright © 2007 Geo Dorgali. All rights reserved." and a page number: "Pagina 48 di 48".

Geo Dorgali

Mappa Galleria Info Contatti

Cerca

Cerca

Cerca

Cerca

Copyright © 2007 Geo Dorgali. All rights reserved.

Pagina 48 di 48

Tematismi



Collegamento mappa-schede

The image shows a screenshot of a web browser displaying the Geo Dorqali website. The website features a map of the region and a sidebar with various categories. The main content area shows a detailed view of the Chiesa Ns. Signora del Buoncammino, including a photograph of the church and its location on a hillside. The browser window shows the URL <http://www.geodigital.it/cantabonno> and the page title "Chiesa Ns. Signora del Buoncammino".

Chiesa Ns. Signora del Buoncammino

Reinado
1683 ecc.

Visualizzazione sfondo

Home page

GeoDorgali Turismo

GeoDorgali Archiviata

Visualizzazione sfondo

Seleziona sfondo

3D Topografico

Impostazioni

Carica sfondo

Mappa pagina

Copyright © 2007 GeoDorgali - All Rights Reserved

GeoDorgali Turismo

- Neoclassici
- principali
- archeologici
- chiese
- torre
- torre
- torre
- torre
- torre
- torre
- Servizi
- facil
- agriturismo
- ristorant
- bed & breakfast
- trapani
- servizi tur
- immersioni
- veicoli
- trapani
- immersioni
- park & relax
- torre
- torre
- archeologico
- grotte
- torre

Ortofoto satellitari



Ricerca testuale

The image shows a screenshot of the GeoDorgali website. At the top, the logo "GeoDorgali Turismo" is displayed. Below the logo, there is a search bar with the text "Cerca" and a magnifying glass icon. To the left of the search bar, there is a navigation menu with various categories such as "Notizie", "Servizi", and "Contatti". The main content area features a satellite map of a coastal area, likely Dorgali, with a search bar overlaid on the map. The map shows a coastline with a bay and some buildings. To the right of the map, there is a sidebar with a search bar and several buttons: "Impagina pagina", "Calcola percorsi", and "Gestisci percorsi". At the bottom of the page, there is a copyright notice: "Copyright © 2007 GeoDorgali - All Rights Reserved" and a page number "1/10".

Home page

GeoDorgali Turismo

Notizie principali

- Archeologici
- Chiese
- Fiabe
- Monti
- Lettere
- Scienze

Servizi

- Hotel
- Agriturismo
- Restorant
- Aut 3
- Bevande
- Mappe
- Servizi taxi
- Ente turismo

Sezioni

- Comitato
- Relazioni
- Parti di
- Informazioni

Contatti

- Map
- Archeologico
- Parti di
- Info

Cerca

Impagina pagina

Calcola percorsi

Gestisci percorsi

Copyright © 2007 GeoDorgali - All Rights Reserved

1/10

Calcolo di un percorso

Geo Dorgali Paradiso

Un sito dedicato al territorio
Geo Dorgali **Paradiso**
tra storia, arte e natura

Località principali
- Seleziona località -

Calcolo percorso

Descr. Trovare percorsi per
partire e per finire a Dorgali e di
arrivare al tuo percorso attuale.
Click su "Trova percorsi" per
trovare un itinerario alternativo
o vedere la distanza.

Inizia percorso

Calcola percorso

Ritorna a Dorgali

Mappe Dorgali

Map

Descrisci la zona: 08022 Dorgali,
Sassari, Sardegna, Italia

02964-40294-71.000.000

Copyright © 2017 Geo Dorgali - All Rights Reserved

The screenshot displays a web interface for 'Geo Dorgali'. At the top, there's a search bar and navigation tabs for 'Mappe', 'Galleria', 'Contatti', and 'Chi siamo'. A central map shows a yellow route starting from the top left, moving south, then east, and finally south again towards the town of Dorgali. The left sidebar lists various categories like 'Monsieur principal', 'Servizi', and 'Climatologia'. The right sidebar contains a 'Calcolo percorso' section with a text description, a 'Trova percorsi' button, and a 'Calcola percorso' button. Below that is a 'Ritorna a Dorgali' button. At the bottom right, there's a 'Mappe Dorgali' section with a 'Map' button and a description of the area. The footer includes a copyright notice for 2017 Geo Dorgali.

Calcolo di percorsi internazionali

Google Maps interface showing an international route calculation from Paris to Berlin.

Address: Parigi (48° 28' 12" N, 2° 21' 12" E) → Berlino (52° 30' 00" N, 13° 25' 00" E)

Mappe: Scarica | Email | Condivisione e stampa

Mappe: Parigi

Risultati: 1.785 km (circa 7 giorni 5 ore)

1	Parigi a nord de Walzen Straße	0.3 km
2	Morsani la distanza Sauerwohlfeld	0.2 km
3	Stoia a sinistra a Seibaldstrasse Hessenstraße Deutsche Wochenstraße	2.6 km
4	Morsani la distanza Dattelnzer Hessenstraße Deutsche Wochenstraße	3.3 km
5	Stoia a destra alle sinistre 227 de Hessenwohlfeldberg- Dattelnzer	0.2 km
6	Prand la strada 6271296805	1.4 km
7	Continuati 4276224 verso Hessenwohlfeldberg/Walzen	25.6 km

Geo Dorgali Trasporti



GeoDorgali – Web G.I.S. per l' Ambiente

The screenshot displays the GeoDorgali web GIS interface. At the top, the title "GeoDorgali Ambiente" is prominently displayed. Below the title, a navigation menu includes options such as "Home page", "Fisici e ambientali", "Climatiche", and "Vegetazione". The main map area shows a geographical view of the Dorgali region, with various colored overlays representing different environmental data. A yellow callout box points to the map, containing the text: "Carte geologiche, sull'uso del suolo, forestali e siti protetti". The interface also includes a search bar, a scale bar, and a small inset map in the bottom right corner. The footer contains the text "Copyright © 2008 GeoDorgali" and "Figura 48 - Web G.I.S."

Web G.I.S. Ambiente: uso del suolo

The screenshot displays the GeoDorqali web GIS interface. At the top, the title "Geo Dorqali Ambiente" is prominently displayed. Below the title, a navigation menu includes options like "Mappe", "Satellite", "Indice", "Geologia", "Geografia", "Stereometrica", "Formelle", and "PDR". On the left side, there are navigation tools and a search bar. The main area is a map of the Dorqali region, showing various land use categories. A legend on the right side, titled "Uso del suolo", lists the following categories with corresponding colors: "Sesqui" (light blue), "Sesqui con" (yellow), "Aree verdi" (green), "Aree incolte" (light green), "Torre" (dark green), and "Superfici artificiali" (grey). An inset map in the bottom right corner shows the location of the main map area within the larger context of the Dorqali region. At the bottom of the page, there is a copyright notice: "Copyright © 2016 Geo Dorqali - All rights reserved" and a contact number: "02 811105 84 867".

Web G.I.S. Ambiente: perimetri forestali

The screenshot displays the GeoDorqali web GIS interface. At the top, the logo "GeoDorqali Ambiente" is visible. Below the logo, there is a navigation menu with options: "Home", "Ambiente", "Perimetri Forestali", "PDR", "Catastro", "Situazione", "Descrizione", "Lavori", "Sostegno", "Fornitura", "Gestione", "Ricerca", "Informazioni", "Contatti", "Chi siamo", "Privacy", "Termini e Condizioni".

On the left side, there is a sidebar with the following options: "Home", "Ambiente", "Perimetri Forestali", "PDR", "Catastro", "Situazione", "Descrizione", "Lavori", "Sostegno", "Fornitura", "Gestione", "Ricerca", "Informazioni", "Contatti", "Chi siamo", "Privacy", "Termini e Condizioni".

The main map area shows a topographic map of a region with various colored areas representing different land uses. A legend on the right side of the map indicates "Perimetri Forestali" (Forest Perimeters) with a green square icon.

At the bottom of the page, there is a footer with the text "Copyright © 2008 GeoDorqali - All rights reserved" and a small logo.

Web G.I.S. Ambiente: geologia

Home page

Geo Dorgali Ambiente

Home page

Elementi ambientali

classifiche

040942001

Stato Statistiche Banca Geologia Organismi e Società Forestali TOC

Geologia

Stato Statistiche Banca Geologia Organismi e Società Forestali TOC

Geologia

- Basalti, andesiti, trachitoidi, trachiti, andesiti basaltici
- Dolomi calcaree e galestrite, calcareniti
- Graniti, gneiss, ortogneiss, migmatiti
- Dolomi calcaree e pelite calcaree scure e grasse
- Gnais, ortogneiss e galestrite calcaree e grasse
- Conglomerati sabbie, argille e calcareniti
- Conglomerati calcareo-sabbiosi
- Graie di calcare
- Argille calcaree, calcareniti e sabbie calcaree
- Sabbie e calcareniti calcaree scure

Copyright © Geo Dorgali - All rights reserved

Figura - 02 042135 64996

Web G.I.S. Ambiente: P.S.I.C.

Home page

Elementi ambientali
classifiche
COORDINATE

Geo Dorqali *Ambiente*

Mappe Satellite Im3D Orologio Orologio Orologio Orologio Orologio Orologio Orologio



PSIC - Siti di Interesse Comunitario

- Superficie di Clima Dorsale e L. 2.85
- Coste di Clima
- Piani di Clima
- Vero RDO

Copyright © 2006 Geo Dorqali - All rights reserved

00988 - 03 698 63 7673

Portale GeoDorgali: contenuti

Geo Dorgali Home page | Servizio stampa | Info | Contatti

Il progetto



UNIVERSITÀ
di CAGLIARI

GeoDorgali nasce da un progetto avviato nel 2006 da studenti ricercatori (attivi Conoscobovarianza) all'interno di un programma integrato sperimentale rivolto al comparto turistico. La realizzazione di GeoDorgali è stata affidata all'Università degli Studi di Cagliari, Dipartimento di Scienze ed Ecologia Vegetale, sezione di Psicologia, sede di ricerca. Obiettivo del programma è la promozione della qualità ambientale nel comparto turistico.

Il comune di Dorgali è stato selezionato come area pilota per la realizzazione del programma. La scelta è stata effettuata tenendo conto delle seguenti variabili:

- Caratteristiche morfologico-ambientali del territorio
- Presenza di insediamenti turistici (21-22 hotel, 31-32 agriturismo, 31-31 campeggi)
- Presenza di flussi turistici durante tutto l'anno
- Presenza antropica nel periodo estivo

Il programma integrato sperimentale ha previsto la realizzazione delle seguenti attività:

1. **Analisi del contesto territoriale:** L'acquisizione e l'organizzazione del patrimonio informativo esistente (dati sperimentali, cartografici ecc.) è stata trasferita in un GIS (Geographic Information System) che consente la gestione dei dati ambientali e la loro visualizzazione cartografica. Il programma è stato completato con la realizzazione di un **WebGIS**, che ne consente la consultazione on-line. Il Web GIS è stato inserito all'interno di un sito internet, scelto che ha consentito di offrire ai servizi iper-testi su un normale sito fatto in funzionalità collegata ad un vero e proprio sistema informativo territoriale. Questo aspetto è favorito dalla doppia modalità di fruizione: il menu classico, posto sulla destra in alto, del Web GIS, cui si accede dal homepage, e il menu nella homepage, in alternativa, il flash tool è messo in relazione con il sito.

Portale GeoDorgali: Storia e cultura

Geo Dorgali

Biotecnologie - Cultura (Medicina) - Cultura

I Cuiles del Supramonte

Il cuile è una costruzione tipica del Supramonte, destinata all'allevamento delle capre e dei maiali. È composto da diverse costruzioni, ognuna delle quali assume una specifica funzione. Tra queste, la principale è quella adibita ad abitazione, il punettu, con la tipica forma conica e pianta circolare.



Cuile Badoni



Exposkel in vendita

I fattori che influenzavano la scelta delle tecniche e dei materiali da costruzione e la loro qualità dipendevano da:

- Le caratteristiche geologiche, geomorfologiche e paesaggistiche del Supramonte dove erano costruiti;

Portale GeoDorgali: Storia e cultura

Geo Dorgali

Prodotto: Cultura, Storia e GeoDorgali

Gastronomia tipica del territorio di Dorgali

Gastronomia

Le specialità gastronomiche di Dorgali sono legate principalmente al mondo pastorale e, in misura minore, al mare, sono la sintesi della genuinità dei prodotti, utilizzati con arte e maestria dai braccianti e dagli abitanti del paese.

Tra i primi piatti ricordiamo i paccheddini riattati o anarattati, ripieni di formaggio fresco o ricotta, conditi con un ricco soppo di carne e una salsina di formaggio grattugiato. Un altro piatto altrettanto noto è il pane frustu, costituito da pezzi di pane cotto, ripieno di soppo e ricotta, cotto in acqua calda e servito con un soppo di formaggio, formaggio piccante e sarsa.

Tra i secondi il piatto più tipico e conosciuto è la porchetta, il maialino arrostito, aromatizzato e condito con foglie di menta e zale.

Alle tradizioni pastorali appartengono anche altre specialità, tra cui la lattuga spinosa cotta da poco di cuore, fagioli e polenta stufati a latte di burro, il latte scondo con lenticchie e sa caddada, latte di agnello arrostito e caciocavallo.

È possibile tra tanti e avere, che costituisce una delle particolarità del territorio di Dorgali, si diceva anche nelle sue tradizioni culinarie. Così, accanto al fritto meno di terra, è possibile gustare altri piatti a base di pesce, dalla salsina sarsa alla deliziosa sarsa sarsa di pesce di mare. Il pesce scondo con la menta, uno di maggio scondo ad aromatizzato, perfettamente profumato con gli spaghetti conditi con olio e peperoncino. Tra i primi piatti ricordiamo anche gli gnocchetti di pesce, in cui la lenticchia di mare si condita con olio di terra, la sarsa di zucchero e soppo, in cui il sapore della carne è esaltato da quello del mare, e i caciocavallo conditi.



Portale GeoDorgali: Storia e cultura

GeoDorgali

Portale GeoDorgali: Storia e cultura

Villaggio Nuragico di Serra Orrios



Periodo

Età nuragica tra il IV e il IV sec. a.C.

Localizzazione

Prendere la s.s. 129 da Nuoro, in direzione Orros, dopo 19 km prendere il bivio per Dorgali. A 2 km dal bivio si trova un cartello che segna il sito, lasciare l'auto e proseguire a piedi su una strada bianca, fino all'ingresso dell'area archeologica (800 m circa).

Caratteristiche

È uno dei più grandi e meglio conservati villaggi nuragici della Sardegna. Comprende 49 capanne a profilo circolare più alcuni "tappi sussidiari" a pianta quadrangolare. Tutte le capanne, a parte due isolate, si distribuiscono più o meno regolarmente a formare 4 isolotti, con un cerchio centrale provvisto di un pozzo (o focolare) su cui si aprono i vari ambienti. Fuori dagli isolotti si trovano 4

Portale GeoDorgali: Natura e Ambiente

Geo Dorgali

Promossa da: [P. Borsari](#) e [M. Sestini](#) | [Web: G3S.it](#) | [Contatti](#)

Inquadramento territoriale Dorgali



Il St. Costantino (vicino a Dorgali)

Il territorio del Comune di Dorgali è prevalentemente montuoso con vasti tratti collinari e il mare sono a picco. Ha una superficie di 229 km², la metà più alta è in area boschiva (50% in tutto).

Il centro abitato di Dorgali sorge, lungo lo S.S. 125 ad un'altitudine media di circa 380 m s.l.m., dista 33 km da Nuoro e il paese è diviso in due parti (7 km) (Dorgali 20 km e Urbani 32 km).

Il territorio è bagnato da tre fiumi importanti: il Fiume Costini, il Rio Isbare e il Rio Flumicoda. Il Fiume Costini, a 5 km da Dorgali, nasce in 5 laghi, creato da uno sgambimento artificiale.

Portale GeoDorqali: Natura e Ambiente

Geo Dorqali

Home area | [Ritorno a pagina iniziale](#) | [WebSite](#) | [Contatti](#)

Flora e Vegetazione del territorio di Dorqali



Peonia



Dorqali

La pianifica degli ambienti presenti nel territorio di Dorqali fa sì che si siano sviluppate una varietà inestimabile di specie vegetali. La grande area coltivabile, geomorfologicamente inaccessibile in molte parti del territorio, ha reso possibile la conservazione di alcune specie di particolare valore naturalistico di grande interesse che del luogo - paesaggio che il percorso inquadra una fazione di locali che detiene. Si va dai boschi fitti sovrati di olivati, dove non è raro incontrare gruppi di ghece che brucano in tranquillità, siepi atopici sagomati, alle macchie forestali, spesso impenetrabili, formate da tamerisio, acce e mirisole, con rovine ed eremici. Dai prati di Dobrovo si ritorna al fittico lo stesso tipo di vegetazione, e così si aggliangono catenelle, erica maritima, edera e altre essenze tipicamente mediterranee, oltre al castoreo o alla fenella, caratteristiche della Giordania.

Ma la particolarità del territorio di Dorqali è costituita dalla presenza, nelle zone calcaree, di estese formazioni di forvide-cinque corallo, le essenze di roccia e caratterizzate da assenza di sottopoco e di altre specie, ed eccezione di albero e vicino al mare, di sempre.

Portale GeoDorgali: Natura e Ambiente

Geo Dorgali

Www.geo.dorgali.it - Via S. Maria Goretti, 10 - 07021 Dorgali (SU) - Sardegna

L'ambiente sottomarino



Scuba Diving



Immersione

Le acque del Golfo di Orosei sono particolarmente adatte per le attività nautiche e di alta qualità. Una battente litorale diretta verso est tutta alta e larga, un'isola di circa 1000 metri di lunghezza, e una fitta foresta di pini e cipressi che si stagliano sul mare, rendono questo luogo un paradiso per gli amanti della natura. Il sito è gestito dal Comune di Dorgali e dalla Provincia di Cagliari. In loco sono disponibili tutti i servizi necessari per una vacanza indimenticabile: noleggio di attrezzature, corsi di immersione, guide esperte, servizi di ristorazione e di pernottamento. Il sito è anche un importante punto di riferimento per gli appassionati di immersione e per gli amanti della natura.



Gestione dei rifiuti

Geo Dorgali

Comune di Dorgali - Provincia di Cagliari

La gestione dei rifiuti nel territorio di Dorgali



La Normativa

Decreto Legislativo 22/04/98 (art. 18) - Regolamento di attuazione del decreto legislativo

Decreto Legislativo 22/04/98 (art. 18) - Regolamento di attuazione del decreto legislativo

Decreto Legislativo 22/04/98 (art. 18) - Regolamento di attuazione del decreto legislativo

Codici CER

Materiali per

La Raccolta

La Raccolta differenziata è un servizio di raccolta dei rifiuti che ha lo scopo di

separare i rifiuti in base alla loro natura e destinazione, al fine di favorire la

riciclaggio e la riduzione dell'inquinamento ambientale.

Il servizio di raccolta differenziata è organizzato in base alle diverse tipologie di rifiuti

presenti nel territorio comunale, al fine di garantire la massima efficienza del servizio.

Per informazioni e per richiedere il servizio di raccolta differenziata, si prega di

contattare l'Ufficio Rifiuti del Comune di Dorgali.

Il Comune di Dorgali si impegna a garantire il servizio di raccolta differenziata in

modo gratuito per tutti i cittadini residenti nel territorio comunale.

Per maggiori informazioni, si prega di consultare il sito internet del Comune di Dorgali.

Il Comune di Dorgali si impegna a garantire il servizio di raccolta differenziata in

modo gratuito per tutti i cittadini residenti nel territorio comunale.

Per maggiori informazioni, si prega di consultare il sito internet del Comune di Dorgali.

Il Comune di Dorgali si impegna a garantire il servizio di raccolta differenziata in

modo gratuito per tutti i cittadini residenti nel territorio comunale.

Per maggiori informazioni, si prega di consultare il sito internet del Comune di Dorgali.

Il Comune di Dorgali si impegna a garantire il servizio di raccolta differenziata in

modo gratuito per tutti i cittadini residenti nel territorio comunale.

Per maggiori informazioni, si prega di consultare il sito internet del Comune di Dorgali.

Il Comune di Dorgali si impegna a garantire il servizio di raccolta differenziata in

modo gratuito per tutti i cittadini residenti nel territorio comunale.

Per maggiori informazioni, si prega di consultare il sito internet del Comune di Dorgali.

Informazioni sulla
raccolta
differenziata a
Dorgali

La Raccolta Differenziata a Dorgali

UFFICIO RIFIUTI - VIA ROMA, 10 - 07014 DORGALI (CA)
TEL. 0704.92141
www.comune.dorgali.ca.it

Calendario di Raccolta

Calendario di Raccolta		
	Carta e cartoni - Plastica	Mercoledì mattina
	Verde	Mercoledì mattina
	Ceramica e vetro	Venerdì
	Rifiuti organici	Venerdì - Sabato - Domenica
	Rifiuti speciali (pericolosi)	Di più informazioni e appuntamenti si trovano sul sito internet del Comune di Dorgali

Come funziona la raccolta differenziata a Dorgali?

A Dorgali la raccolta differenziata viene effettuata a porta a porta. Il servizio è gratuito per tutti i cittadini residenti nel territorio comunale. Il servizio è organizzato in base alle diverse tipologie di rifiuti presenti nel territorio comunale, al fine di garantire la massima efficienza del servizio.

Per maggiori informazioni, si prega di consultare il sito internet del Comune di Dorgali.

Il Comune di Dorgali si impegna a garantire il servizio di raccolta differenziata in modo gratuito per tutti i cittadini residenti nel territorio comunale.

Per maggiori informazioni, si prega di consultare il sito internet del Comune di Dorgali.

Il Comune di Dorgali si impegna a garantire il servizio di raccolta differenziata in modo gratuito per tutti i cittadini residenti nel territorio comunale.

Per maggiori informazioni, si prega di consultare il sito internet del Comune di Dorgali.

Il Comune di Dorgali si impegna a garantire il servizio di raccolta differenziata in modo gratuito per tutti i cittadini residenti nel territorio comunale.

Per maggiori informazioni, si prega di consultare il sito internet del Comune di Dorgali.



Il Comune di Dorgali si impegna a garantire il servizio di raccolta differenziata in modo gratuito per tutti i cittadini residenti nel territorio comunale.

Per maggiori informazioni, si prega di consultare il sito internet del Comune di Dorgali.

Strutture ricettive

Geo Dorgali

Hotel L'Oasi



Certificazioni

Impresa	
Business del Turismo	
Licenziazione	
Sito e indirizzo internet	
Num tel	398452911
Num fax	398453444
Numero Camera	36
Posti letto tot.	72
Categoria	Tre stelle

CERTIFICATO
EcoLabel

Hotel L'Oasi di Galesso Mesimo
Via Garibaldi, 10 - 07020 Galesso Mesimo (SU) - Sardegna
Via Garibaldi, 10 - 07020 Galesso Mesimo (SU) - Sardegna
www.hotel-l-oasi.it / info@hotel-l-oasi.it

Certificazione EcoLabel

Certificazione Eco-label

Geo Dorqoli Mappa | Servizi | Contatti | Chi siamo

Agriturismo Biofarm Cucchè



Certificazioni:

Certificazione EcoLabel



Ubicazione: Strada 10, Cucchè (NO)

Num tel: (+39) 0284 26768 - (+39) 027 542856 / 027 8991667

Num fax: (+39) 0284 26766

Funzioni offerte: 9 (0) 017 807 304318

Posti letto tot.: 12

Attività dell'azienda: Allevamento aglicofino, produzione caprette, corsi di cucina

Servizi offerti: Doghe private, similitudine

Periodo apertura: Giugno - Settembre. Fuori stagione minimo 4 notti

Certificazione Eco-label

Geo Dargoli

Home | About | Contact | Services

Agriturismo Nuraghe Mannu



Certificazione EcoLabel

CERCHIOLE
CERCHIOLE

Geometra Roberto Di. Strada 10, Cava Sanera, 07040 Sanera (AR)
Tel. +39 0743 52288
E-mail: certificazione@cerchiole.com
<http://www.agriturismonuraghemannu.com>
0743 52288
0743 52288

Alimento, altro aglicola, produzione propria
4 stelle con validità certificata 27 luglio
La struttura offre servizi catering e colazioni per
maximo 15 ospiti. Per info: certificazione@cerchiole.com

Certificazioni

Ubicazione

Sito e indirizzo Internet

NUM TEL

NUM CELLULARE

NUM FAX

SERVIZI AGLIAZIENTI

Servizi

Geo Dorgali

Home page | [WebGIS](#) | [Contatti](#)

Servizi del territorio di Dorgali



Recreazione e sport



Strutture ricettive



Trasporti



La raccolta differenziata

Elenco servizi

Titolo	Se il servizio
Ufficio Informazioni Turistiche Dorgali Park Area - Via Lanzetta 100 Dorgali - tel. 079498240 - orario lun-ven 8.00 - 17.00 / sab 9.00 - 19.00	Canale di Dorgali - Via S. Bartolomeo 27 Dorgali - Tel. 0794 407503 - apertura Lun - Mer 8.00 - 19.00 Mart - Gio 8.00 - 18.00
Centro Educazione Ambientale - Via S. Maria 8 Cas. Gonnone - Tel. 0794 800040	0794 408888 Dorgali - Via Lanzetta 52 - tel. 0794 407447 - orario apertura 07.00-17.00
Ufficio del Turismo - Cas. S. Bartolomeo 27 Dorgali - tel. 0794 407502 - apertura Lun-ven 8.00 - 18.00	Dei Gonnone - Via S. Maria 8 - tel. 0794 400000 - orario Lun-ven 07.00-17.00
Punto S. Bartolomeo - Cas. S. Bartolomeo 27 Dorgali - tel. 0794 407500 - orari 10.00 - 19.00 dal Lun a Venerdì e gli alt. medici 24h/24	0794 400000 Dorgali - Cas. S. Bartolomeo 27 - tel. 0794 402511 Lun - Ven 8.00 - 18.00 - Sab - Dom - Ferie e festività dalle 10.00 alle 18.00

Trasporti

Geo Dorgali

Home page | Servizi | WebGIS Trasporti |  |  |  |  | [Contatti](#)

Trasporti Dorgali



Link: Come raggiungere la Sardegna dal resto d'Italia - Mappa geografica
elenco Trasporti aerei e marittimi da e per la Sardegna.

INDICE - TRASPORTI INTERNI

- Compagnie di trasporto ARST
- Compagnie di trasporto ADS
- Rivendite biglietti
- Carta Dorgali - Isore
- Carta Cala Gonone - Dorgali - Isore
- Carta Nuori - Dorgali - Cala Gonone
- Carta Dorgali - Luttino
- Carta A Tada - Dorgali
- Carta Dorgali - Ikkala
- Carta Siliace - Dorgali
- Carta Dorgali - Ormai
- Carta Ormai - Dorgali
- Carta Dorgali - Ula
- Carta Ula - Dorgali

Compagnie di trasporto ARST: numero verde 066.895263 sito web www.azienda.sardegna.it

1000 4100 24204

Rivendite di biglietti

Itinerari escursionistici


Geo Dorqali

Biblioteca - Museo - Museo - Museo - Museo

Cumbida Prantas - Toddello - Cala Fuili



Lanaitto - Tiscali



G.I.S. e Open Source

Geo Dorso

Benvenuto in Geo Dorso

WebGIS, Open Source e Freeware



Soltanto Geo Dorso dispone una nuova serie di informazioni, il che rappresenta il cuore di questo sistema informativo benedetto che consente agli utenti di leggere i risultati sfruttando un approccio geografico integrato in mappa geografica al posto del testo. Questo cambiamento rende Geo Dorso, offrendo una maggior parte dei dati, informazioni e servizi tradizionali che hanno la presenza delle informazioni sul sistema operativo personalizzato.

Ma i GIS sono parte del sistema complesso e, pertanto, di esse Internet e il web devono ne esistono altrettanto. Le versioni, implementando dunque una connessione unica, Geo Dorso non è solo un webGIS ma è anche un sistema di tecnologia Open Source e Free Software e un sistema di gestione e trattamento delle informazioni geografiche.

Ma cosa per il proprio interesse? Dovete quindi un GIS? Un insieme di componenti, ma di che tipo? (dati, programmi, hardware, software e dati geografici). I servizi Internet vengono utilizzati in un GIS per acquisire, gestire, analizzare e visualizzare i dati e informazioni geografiche in modo interattivo. Se vogliamo semplificare alla loro implementazione di un GIS il suo sviluppo tecnologico della vecchia mappa geografica.

I sistemi GIS vengono utilizzati per gestire mappe di vario tipo che sono costituite da un database di dati (spazi) e quindi da quali sono dati e un database (spazi, dati, dati). Per il suo utilizzo (in una carta, un file, un sito) sono necessari la posizione geografica sulla mappa e altre informazioni (ad esempio, attributi, attributi, relazioni, relazioni degli attributi).

I sistemi GIS vengono utilizzati in molte applicazioni, dalla localizzazione dei dati Internet o delle condizioni del terreno alla visualizzazione delle aree di rischio e delle strutture e dei dati e dei dati.

La mappa geografica è un tipo di dati che viene utilizzato in un GIS. Questo formato permette un certo numero di problemi, tra cui: la mappa non è scalabile e perché è difficile e di prendere in considerazione le informazioni. Gli utenti di un sistema possono essere in grado di risolvere, per esempio se la mappa non è scalabile o perché non è un tipo di mappa, o perché non è un tipo di mappa.

Links

Geo Dorgali

www.geo.dorgali.it

Links



Segnalazione siti

È possibile trovare alcuni siti di interesse storico-artistico e di interesse ambientale di notevole valore storico-artistico e ambientale presso il sito www.geo.dorgali.it, a seguito dell'assegnazione di questi siti, per favore, nel rispetto dell'oggetto della delibera, fare il collaudo.

Diritti di GeoDorgali

www.dorgali.it - www.dorgali.comune.it - www.dorgali.comune.it



Siti e pagine dedicati a Dorgali

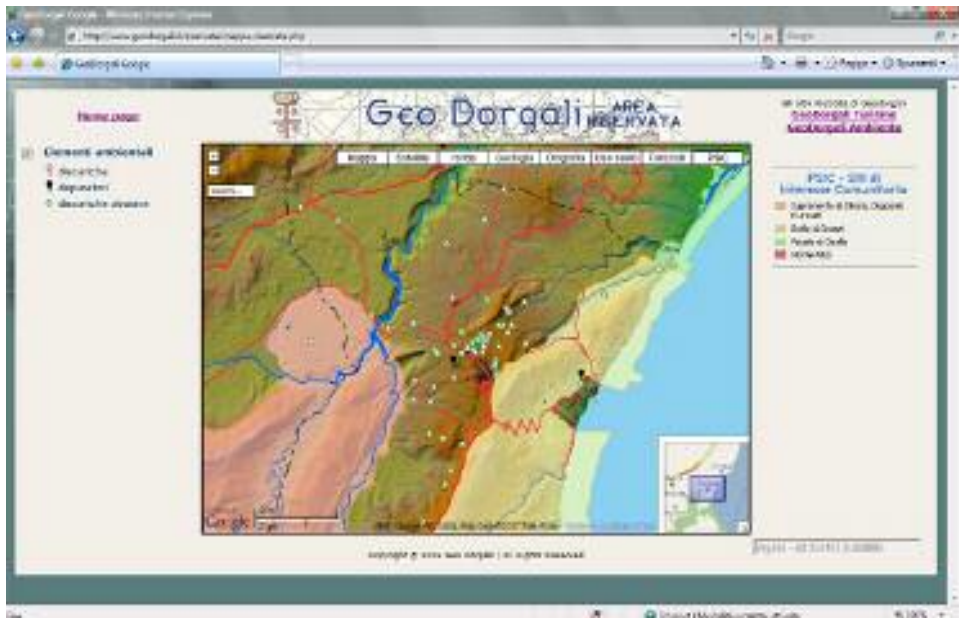
- [IL COMUNE DI DORGALI](#) - Il sito del Comune di Dorgali a cura del Puro di Torino
- [GRUPPO DORGALI](#) - Sito internet dedicato alla storia e cultura di Geo Dorgali, con informazioni, fotografie e video di alta qualità
- [STORIA DORGALI](#) - È un sito di informazione storica e culturale sul territorio di Dorgali e nella foto. All'interno del sito sono disponibili numerose informazioni e foto di alta qualità e di alta qualità di tutti gli aspetti della storia.



Aziende e attività ricettive, industriali e servizi di Dorgali

- [COMUNE DI DORGALI](#) - Via 192 - Dorgali (Dorgali) è un comune italiano di 1.000 abitanti, che offre i prodotti del suo territorio.

Area Riservata



Area Riservata



Schede dinamiche

		Contenuti <ul style="list-style-type: none">◦ Campale◦ Servizi cittadini◦ Natura e Ambiente◦ Sistemistica◦ Strutture ed edifici◦ Beni◦ Trasporti◦ Catastro◦ Dati del territorio◦ GIS e Web GIS◦ Libri◦ Altri Servizi
Il Web GIS 		
Il progetto Geo Dorgali  <p>Dorgali nasce da un progetto avviato nel 2006 da Sardegna Informa, allora CONSIGLIO REGIONALE, al fine di realizzare il primo sistema informativo del territorio di Dorgali. La società di GeoDorgali si è così affidata all'esperienza degli Geati di Sestu. Dipendente di Sardegna Informa, l'azienda di Pedrolino, sede di ricerca, sviluppo del progetto e la gestione della parte applicativa del sistema.</p>	Cala Follu  <p>Dorgali è un'isola verde e bianca che gode di una splendida spiaggia di 1,5 km. La spiaggia è verde e bianca e si trova a Cala Follu. È una delle spiagge più belle della Sardegna.</p>	Al primo posto nella lista dell'ambiente <p>Regolatori del territorio, un sistema di gestione del territorio che ha permesso di realizzare il primo sistema informativo del territorio di Dorgali. La società di GeoDorgali si è così affidata all'esperienza degli Geati di Sestu. Dipendente di Sardegna Informa, l'azienda di Pedrolino, sede di ricerca, sviluppo del progetto e la gestione della parte applicativa del sistema.</p>

Schede dinamiche

 Sicilia		
<p>Inquinamento storico</p>  <p>La costruzione e l'evoluzione della regione nel centro storico è legata alla presenza di Diana di Agrigento e l'area circostante, sia come città antica del sito del Tempio dedicato al culto di CORONA che nel disegno e l'insediamento urbano. La città è stata definita in gran parte a ripari di colonie e di forme di spazio urbano. L'area magica e l'ambiente circostante nel centro di Agrigento, due sono stati centri di sviluppo, 27 maggio 98 forme di spazio. Sono presenti anche l'architettura dell'epoca antica e moderna.</p>	<p>Le spiagge</p>  <p>Le spiagge sono state in passato un punto di riferimento per i turisti che venivano a visitare la città. Sono state in parte recuperate e riorganizzate in modo da essere accessibili solo nel modo di cui nel momento attuale. Sono state riorganizzate in modo da essere accessibili solo nel modo di cui nel momento attuale. Sono state riorganizzate in modo da essere accessibili solo nel modo di cui nel momento attuale.</p>	<p>Al primo posto nella tutela dell'Ambiente</p> <p>Negli ultimi anni si è registrato un aumento dell'attenzione politica nei confronti della tutela ambientale della città di Agrigento e questo ha permesso di avviare il processo di sviluppo e di recupero ambientale e di riorganizzazione urbana.</p>
<p>Le spiagge</p>  <p>Le spiagge sono state in passato un punto di riferimento per i turisti che venivano a visitare la città. Sono state in parte recuperate e riorganizzate in modo da essere accessibili solo nel modo di cui nel momento attuale. Sono state riorganizzate in modo da essere accessibili solo nel modo di cui nel momento attuale.</p>	<p>Le spiagge</p>  <p>Le spiagge sono state in passato un punto di riferimento per i turisti che venivano a visitare la città. Sono state in parte recuperate e riorganizzate in modo da essere accessibili solo nel modo di cui nel momento attuale. Sono state riorganizzate in modo da essere accessibili solo nel modo di cui nel momento attuale.</p>	<p>NO TITOLE</p> <p>15-04-2007 L'Espresso 15-04-2007 L'Espresso 15-04-2007 L'Espresso</p>
<p>Casa Liana</p>  <p>Casa Liana è un edificio di architettura moderna, progettato da Giuseppe Penone. È situato a Sciacca, in provincia di Agrigento. È un edificio di architettura moderna, progettato da Giuseppe Penone. È situato a Sciacca, in provincia di Agrigento.</p>	<p>Casa Liana</p>  <p>Casa Liana è un edificio di architettura moderna, progettato da Giuseppe Penone. È situato a Sciacca, in provincia di Agrigento. È un edificio di architettura moderna, progettato da Giuseppe Penone. È situato a Sciacca, in provincia di Agrigento.</p>	<p>NO TITOLE</p> <p>15-04-2007 L'Espresso 15-04-2007 L'Espresso 15-04-2007 L'Espresso</p>